

# POWIAT PILSKI – z klimatem do rozwoju!



**BROSZURA INWESTYCYJNO-PROMOCYJNA  
POWIATU PILSKIEGO**



powiat pilski



**SAMORZĄD WOJEWÓDZTWA  
WIELKOPOLSKIEGO**



### REDAKCJA, TEKSTY:

FUNDACJA NA RZECZ WSPARCIA  
INNOWACJI W JST  
ul. Garbary 100/11, 61-757 Poznań  
[www.innowacyjnejst.pl](http://www.innowacyjnejst.pl)

### FOTOGRAFIE:

Zbiory Starostwa Powiatowego w Pile  
aleja Niepodległości 33/35, 64-920 Piła  
[www.powiat.pila.pl](http://www.powiat.pila.pl)

*Fotografie udostępnione do publikacji: Signify  
Poland, Stadnina Koni w Dobrzyniewie,  
K-M Import, Darpol, Gospodarstwo Rybackie  
„Pstrąg Tarnowo”.*

### OPRACOWANIE GRAFICZNE I DRUK:

n2eyes Agencja Interaktywna  
ul. Mieszka I 27, 62-200 Gniezno

### BENEFICJENT PROJEKTU:

Powiat Piłski  
aleja Niepodległości 33/35, 64-920 Piła  
[starostwo@powiat.pila.pl](mailto:starostwo@powiat.pila.pl)  
[www.powiat.pila.pl](http://www.powiat.pila.pl)

## EGZEMPLARZ BEZPŁATNY

*Niniejsza broszura powstała w ramach projektu pn. „Promocja gospodarcza Powiatu Piłskiego - etap II”, nr projektu RPWP.01.04.02-30-0004/19 realizowanego przez Powiat Piłski w partnerstwie z Fundacją na Rzecz Wsparcia Innowacji w JST w okresie od 1. kwietnia 2021 r. do 30. Listopada 2022 r. Projekt jest dofinansowany ze środków Unii Europejskiej w ramach Europejskiego Funduszu Rozwoju Regionalnego, Wielkopolskiego Regionalnego Programu Operacyjnego na lata 2014-2020, Osi priorytetowej 1 Innowacyjna i konkurencyjna gospodarka, Działania 1.4. Internacjonalizacja gospodarki regionalnej, Poddziałania 1.4.2 Promocja gospodarcza regionu.*

*Za treści zamieszczone w tej publikacji odpowiada Starostwo Powiatowe w Pile, poglądy w nim wyrażone nie odzwierciedlają w żadnym razie oficjalnego stanowiska Unii Europejskiej. Broszura powstała przy współfinansowaniu ze środków Unii Europejskiej*

# Szanowni Państwo, Przyszli Inwestorzy,

z przyjemnością prezentuję Wam potencjał gospodarczy i inwestycyjny **Powiatu Pilskiego** – obszaru o największych możliwościach rozwoju biznesu w północnej części województwa wielkopolskiego.

Jest to miejsce o wielu atutach. Unikalne położenie na obszarze Doliny Noteci, czyste jeziora, rzeki i wspaniałe lasy to doskonały kapitał do rozwoju infrastruktury i usług turystycznych oraz rehabilitacji zdrowotnej mieszkańców terenów wysoko zurbanizowanych. Z wyjątkowych zasobów naturalnych korzysta tujejsze rolnictwo, stopniowo wzmacniając swój potencjał eksportowy zarówno w produkcji zwierzęcej, jak i roślinnej.

Powiat Pilski to również liczące się zagłębie przemysłowe. Ponad 30 tys. polskich i zagranicznych podmiotów gospodarczych ulokowało u nas swój kapitał. Najwyższy wskaźnik urbanizacji wśród powiatów ziemskich Wielkopolski daje inwestorom dobry dostęp zarówno do specjalistów, jak i kadry niższego szczebla kształconej w kierunkach odpowiadających potrzebom rynku pracy. Kompetentni urzędnicy służą pomocą na każdym etapie realizacji inwestycji. O naszym profesjonalizmie, dynamicznym rozwoju i przyjaznym podejściu do przedsiębiorców świadczą przyznane nam nagrody. W 2021 roku zostaliśmy uznani za naj-

lepszy powiat w kraju w Ogólnopolskim Rankingu Gmin i Powiatów. Przyznano nam także tytuły Samorządowy Lider Komunikacji i Promocji oraz Innowacyjny Samorząd.

Zrównoważony rozwój gospodarczy i społeczny, dobra dostępność komunikacyjna, optymalne warunki dla przedsięwzięć inwestycyjnych oraz aktywne wspieranie przedsiębiorców **tworzą sprzyjający biznesowi klimat do rozwoju.**



Zapraszam



**Eligiusz Komarowski**

*Starosta Pilski*



# Powiat pilski




## Odległość od miast

Bydgoszcz	90km
Szczecin	180km
Warszawa	360km
Berlin	320km
Poznań	100km
Lotnisko – Bydgoszcz – Białe Błota	100km
Poznań–Ławica	105km

# Warunki sprzyjające rozwojowi przedsiębiorczości w Powiecie Pilskim:

- ✓ **lokalizacja** – w północnej części województwa wielkopolskiego, na styku trzech województw: wielkopolskiego, kujawsko-pomorskiego i zachodniopomorskiego (dostępność do rynków zbytu sąsiednich regionów),
- ✓ **dobrze rozwinięta sieć komunikacyjna** – na terenie powiatu krzyżują się drogi krajowe nr 10 Szczecin-Warszawa oraz nr 11 Bytom-Kołobrzeg, obszar z gęstą siecią dróg wojewódzkich, powiatowych i gminnych,
- ✓ **pilski węzeł kolejowy** – obsługuje pasażerski i towarowy ruch regionalny i międzyregionalny. Krzyżuje się tu sześć linii kolejowych, w tym linie znaczenia państwowego (m.in. do granicy z Niemcami),
- ✓ **lotnisko w Pile** obsługuje loty biznesowe (niezbędne zgłoszenie: sekretariat@azp.pila.pl). Odległość od lotnisk międzynarodowych w Poznaniu i Bydgoszczy to ok. 100 km,
- ✓ **wielkość** – powiat zajmuje powierzchnię 1268 km<sup>2</sup>, plasując się na piątym miejscu pod względem wielkości wśród powiatów ziemskich województwa wielkopolskiego,



Miasto Pila



Starostwo Powiatowe  
w Pile

- ✓ do powiatu pilskiego należy dziewięć gmin: jedna miejska – Piła, pięć miejsko-wiejskich: Kaczory, Łobżenica, Ujście, Wyrzysk i Wysoka oraz trzy wiejskie: Białośliwie, Miasteczko Krajeńskie i Szydłowo.
- ✓ **istotny potencjał ludnościowy** – ok. 134,5 tys. osób, w tym ponad 85 tys. osób w wieku produkcyjnym,
- ✓ wysoka jakość kształcenia zawodowego na poziomie średnim i wyższym odpowiadająca na potrzeby lokalnego rynku pracy,
- ✓ **duża dostępność terenów inwestycyjnych**, prężne instytucje otoczenia biznesu, wsparcie i zaangażowanie ze strony władz samorządowych, pomoc w wypełnianiu formalności,
- ✓ ponad 14 000 podmiotów gospodarczych, głównie z sektora małych i średnich przedsiębiorstw,
- ✓ duży katalog partnerów gospodarczych reprezentujących wiele branż,
- ✓ rosnący potencjał eksportowy lokalnych firm,
- ✓ doskonałe warunki do rozwoju infrastruktury i usług turystycznych w oparciu o walory przyrodniczo-krajobrazowe.





# Wszechstronna Przedsiębiorczość

Gospodarka powiatu pilskiego opiera się na trzech stabilnych fundamentach: przemyśle, rolnictwie i drobnej przedsiębiorczości.

Sprzyjający dla biznesu klimat tworzony przez powiatowe i gminne władze oraz rozwój infrastruktury gospodarczej przyczyniają się do stałej poprawy konkurencyjności i atrakcyjności inwestycyjnej powiatu. Ogromnym atutem wyróżniającym powiat pilski na tle innych obszarów Wielkopolski są niezwykle korzystne warunki do lokalizacji dużych inwestycji (duże tereny i relatywnie niskie ceny gruntów, dobra dostępność kadry).



*Gospodarka rolna w gminie Szydłowo*

Największym ośrodkiem gospodarczym jest Miasto Piła. Działają tu ponad 8800 małych, średnich i dużych podmiotów gospodarczych. Do głównych profili działalności gospodarczej należą: przemysł oświetleniowy, poligrafia, logistyka i transport, elektrotechnika i elektronika technologii wspomagającej

ochronę środowiska.

Istotną dziedziną gospodarki w powiecie jest rolnictwo. Kilka tysięcy gospodarstw oraz kilkadziesiąt przedsiębiorstw rolnych



*Gospodarka rybacka w gminie Szydłowo*

gospodarujących na dużym areale, specjalizuje się głównie w uprawie zbóż oraz hodowli trzody chlewnej i mleczarstwie. W dolinie Noteci rozwija się uprawa warzyw i owoców (gmina Białośliwie jest znaczącym ośrodkiem sadownictwem w Wielkopolsce), hodowla ryb oraz leśnictwo (pozyskiwany materiał wykorzystywany jest w przemyśle meblarskim i papierniczym, zaś runo leśne jest przedmiotem eksportu).



*Strefa przemysłowa – miasto Pila*

## Zainwestowali w powiecie pilskim:

- ✓ Signify (dawniej Philips Lighting)
- ✓ Exalo Drilling S.A. (wcześniej Poszukiwania Nafty i Gazu „NAFTA”)
- ✓ Zakład Rolniczo-Przemysłowy „Farmutil HS”
- ✓ Zakłady Mięsne Łuków S.A.
- ✓ Polskie Zakłady Zbożowe Wałcz, Oddział w Pile
- ✓ SPAW-MET Maszyny Rolnicze Arkadiusz Ignasiak
- ✓ K-M IMPORT Kożuchowski - Marciniak sp. j.
- ✓ F.P.U. „OKIBOATS” Wojciech Okienko
- ✓ Firma „Almar sp. z o.o. Oldtimer sp. k.” w Kaczorach
- ✓ Gospodarstwo Rybackie „Pstrąg Tarnowo” – Ziemowit Pirtań
- ✓ Ardagh Glass S.A. w Ujściu
- ✓ PILMASZ sp. z o.o. sp.k.
- ✓ KARPOL sp. z o.o.
- ✓ Investa sp. z o.o.
- ✓ Polster sp. z o.o. sp.k
- ✓ Zodan–Zakład Obróbki Drewna
- ✓ „ZULIT” PPHU Roman Jopek
- ✓ Zbyszko Company
- ✓ OLEOTEKA MONIKA CYLWA, ROBERT CYLWA S.C.
- ✓ PRB sp. z o.o.
- ✓ GOLD LION sp. z o.o.



# Warunki naturalne sprzyjające rozkwitowi turystyki

Niewątpliwym atutem powiatu pilskiego są znakomite warunki naturalne - przepiękne krajobrazy, liczne jeziora i rzeki o wysokiej klasie czystości wód.

Dobre miejsca do wypoczynku znaleźć można na terenie całego powiatu. Największą popularnością cieszą się okolice miasta Piły oraz Dobrzycy, Krępska i Tarnowa w gminie Szydłowo, Kaczor, Śmitowa i Zelgniewa w gminie Kaczory oraz teren całej gminy Łobżenica. W każdym mieście i gminie są hotele, motele lub pensjonaty, chętnie odwiedzane zarówno przez polskich, jak i zagranicznych turystów.

Przez najatrakcyjniejsze tereny prowadzą doskonale przygotowane i oznaczone szlaki turystyczne – piesze, rowerowe i konne uzupełnione o ścieżki przyrodniczo-dydaktyczne. Dużą popularnością cieszą się również spływy kajakowe niezwy-


kle malowniczymi rzekami między innymi: Gwdą, Rurzą, Piławą, Dobrzą, Głomią i Łobzonką.



Rzeka Dobrzyca

Znakomitymi miejscami do wypoczynku są również gospodarstwa agroturystyczne, które świadczą usługi o wysokim standardzie, a przy tym zachowują swoje pierwotne walory: wiejskość, swojskość i prostotę. Ich dużą zaletą jest także usytuowanie – otoczenie lasów, bliskość wody – które stwarza możliwość prowadzenia różnorodnych form wypoczynku.

Uzupełnieniem oferty turystycznej są liczne zabytki i lokalne atrakcje m.in. Muzeum Kultury Ludowej w Osieku nad Notecią oraz Wyrzyska Kolejka Powiatowa.



Leśny szlak turystyczny

# Aktywny powiat

Współpraca międzynarodowa między Powiatem Pilskim a Powiatem Schwalm-Eder w Niemczech (Hesja)



*Podpisanie umowy partnerskiej w siedzibie Bundestagu – niższej izbie parlamentu Niemiec.*

Obecnie współpraca między powiatami rozwija się na kilku płaszczyznach:

## Kontakty kulturalne

Nawiązanie współpracy z artystami z Niemiec, wystawy dzieł sztuki dają możliwość promocji lokalnych artystów w Polsce i Niemczech.

## Kontakty sportowe

Wymiana sportowa między pilskimi klubami lekkoatletycznymi a młodymi sportowcami z Niemiec oraz organizacja zawodów sportowych wpływa również na internacjonalizację stosunków pomiędzy powiatami.

## Kontakty gospodarcze i turystyczne

Już od 2004 roku zaprzyjaźnione powiaty uczestniczą w targach turystycznych i turystyczno-gospodarczych. Regularnie spotykają się także podczas wizyt studyjnych, dzięki którym rozwijają samorządowe i gospodarcze kontakty międzynarodowe. To również doskonała okazja do wymiany doświadczeń i ciągłego podnoszenia kompetencji.

# Atrakcyjna lokalizacja powiatu pilskiego

Położenie w północnej Wielkopolsce na styku trzech województw stanowi niewątpliwą szansę dla rozwoju tutejszych przedsiębiorstw. Szerokie możliwości inwestycyjne, dostępność komunikacyjna (drogowa, kolejowa, lotnicza), wysoka jakość rynku pracy, sprzyjający klimat społeczny oraz profesjonalnie przygotowana infrastruktura techniczna – to nasze najważniejsze atuty, które skutecznie przyciągają polskich i zagranicznych inwestorów.




Potencjałem infrastrukturalnym jest także obszar o powierzchni 550 ha, przeznaczony do zachowania terenu lotniskowego, ulokowany na północno-zachodnich obrzeżach gminy Piła. Miasto przygotowuje się do przekształcenia dawnego lotniska wojskowego w lotnisko general aviation, czyli obsługujące ruch lotniczy (prywatny i komercyjny) z wyłączeniem lotów rozkładowych oraz wojskowych. Realizacja tego projektu przyczyni się niewątpliwie do rozwoju wszystkich podmiotów działających w północnej Wielkopolsce. Dodatkowo miasto planuje na terenach około lotniskowych rozwój kolejnej strefy przemysłowej w obszarze wspierającym działalność lotniska.



Lotnisko w Pile

# Władze samorządowe stwarzające klimat do rozwoju

Warto podkreślić fakt, że sukces pilskich przedsiębiorców determinuje również zaangażowanie władz samorządowych – zarówno powiatowych, jak i gminnych, dokładających wszelkich starań, aby stworzyć w całym Powiecie Pilskim optymalne warunki dla przedsięwzięć inwestycyjnych.



*Krajobraz powiatu pilskiego*

Wśród działań wymienić należy między innymi:

- ✓ wyposażanie terenów inwestycyjnych w niezbędną infrastrukturę techniczną,
- ✓ bezpłatną pomoc przy załatwianiu formalności związanych z inwestycjami w Strefie,
- ✓ preferencyjne ulgi od podatków i opłat,
- ✓ aktualizacje miejscowych planów zagospodarowania przestrzennego,
- ✓ prężną działalność instytucji otoczenia biznesu,
- ✓ wspieranie promocji gospodarczej lokalnych firm,
- ✓ dedykowanie stron internetowych dla przyszłych inwestorów:

**<https://powiatpilski.inwestycjejest.pl> oraz <https://biznes.powiat.pila.pl>**

# Zainwestuj w gminie Piła



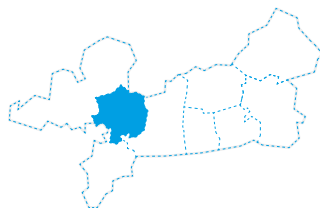
Liczba ludności

**71 846 osób**



Powierzchnia

**103 km<sup>2</sup>**



Piła to największe miasto Północnej Wielkopolski położone na skrzyżowaniu dróg krajowych nr 10 i 11 w odległości ok. 100 km od Poznania i Bydgoszczy. Węzeł kolejowy, lotnisko oddalone od centrum o 2 km, świetnie rozwiązana infrastruktura drogowa zwiększają dostępność komunikacyjną stolicy powiatu.

**Piła jest miastem ludzi młodych.** Ponad 60% populacji stanowi ludność w wieku produkcyjnym. Szeroka oferta zawodowych szkół średnich oraz trzy działające w Pile uczelnie wyższe gwarantują wyspecjalizowaną kadrę pracowniczą. Zaletą piłskich szkół jest także możliwość dosto-

sowania kierunków kształcenia do potrzeb rynku pracy. Miasto Piła to „Lider atrakcyjności inwestycyjnej” (ranking Forbes 2007, 2008) z wysoką lokatą w rankingu „Samorząd Zrównoważonego Rozwoju” (16 pozycja w kraju).

**Piła jest najbardziej przyjaznym miastem dla biznesu w północno-zachodniej Polsce:** 1 miejsce w Wielkopolsce, 12 miejsce w kraju wg rankingu tygodnika NEWSWEEK (w 2012r.), najwyższa nota „A” w kategorii atrakcyjności inwestycyjnej (przyznana przez Polską Agencję Informacji i Inwestycji Zagranicznych), tytuł GRUNT NA MEDAL (w 2010r.), wyróżniona ogólnopolskim certyfikatem oraz statuetką w plebiscycie Euro Gmina pod patronatem Ministerstwa Gospodarki gdzie dostała najwyższe odznaczenie Miasta Roku (2014 r.), pod względem jakości obsługi inwestorów otrzymała wyróżnienie specjalne Złota Gmina na 5! (2017 r.), 9. miejsce w rankingu fDi Polish Cities of the Future 2017/18





Grapił sp. j.

spośród 50. polskich miast w kwestii rozwoju gospodarczego, nowoczesności i inwestycji zagranicznych w regionie. Od 4 lat realizuje program „Mieszkanie na start”, którego celem jest wsparcie tworzenia nowych miejsc pracy poprzez powiązanie z możliwością uzyskania lokalu mieszkalnego dla młodych pracowników.

Piła posiada bogatą ofertę nieruchomości przeznaczonych pod inwestycje, w tym prężnie rozwijające się strefy przemysłowe w rejonie lotniska, ul. Krzywej/Długosza, ul. Wawelskiej/Młodych oraz ul. Przemysłowej). Miasto obsługuje Kostrzyńsko-Słubicka Specjalna Strefa Ekonomiczna w ramach Polskiej Strefy Inwestycji. **Lokując swój kapitał w Pile, inwestorzy mogą liczyć na zwolnienie z podatku dochodowego do 45% w ramach pomocy publicznej.** Wsparcie dla inwestorów oferują także instytucje otoczenia biznesu, izby i klastry branżowe.

Mając na uwadze stały rozwój gospodarczy, miasto realizuje szereg projektów mieszkaniowych, w tym osiedle Leśne, osiedle Gładyszewo, osiedle Koszyce oraz projektowane osiedle wodorowe „Zielone Wzgórza”, które jest odpowiedzią na politykę ukierunkowaną na rozwój technologii wodorowych w Pile. W ramach budowy osiedla planowane jest wdrożenie możliwości wykorzystania technologii OZE, jak i wodorowych w ciepłownictwie i energetyce.

Główne profile działalności gospodarczej to produkcja z wykorzystaniem nowoczesnych technologii (w tym przemysł oświetleniowy), IT oraz branża inżynieryjna, branża energetyczna, poligraficzna, technologia i budowa maszyn, obróbka metali, przemysł rolno-spożywczy oraz logistyka i transport. Na terenie miasta ulokowało swój kapitał ponad 8 tys. znanych polskich i światowych marek, a wśród nich:

- ✓ Signify (dawniej Philips Lighting) – produkcja oświetlenia,
- ✓ Exalo Drilling S.A. – usługi wiertniczo-serwisowe (Europa Środkowo-Wschodnia),
- ✓ Karpol sp. z o.o. – produkcja systemów wentylacyjnych,
- ✓ Qubiąq sp. z o.o. – produkcja mechaniczna i elektryczna,
- ✓ SaF-Holland Polska sp. z o.o. – branża motoryzacyjna,

- ✓ Polster sp. z o.o. – branża motoryzacyjna,
- ✓ Gibas Service Center sp. z o.o. – branża motoryzacyjna,
- ✓ Investa sp. z o.o. – sprzedaż i serwis statków powietrznych,
- ✓ FMI ImProvia sp. z o.o. – branża inżynierska,
- ✓ Orca Precision Parts sp. z o.o. – branża inżynierska,
- ✓ Termetal Piotr Glaner sp. k. – branża metalowa,
- ✓ ZPHU Ferrum – branża metalowa,
- ✓ PILMASZ – branża metalowa,
- ✓ Top Fence – produkcja, sprzedaż, montaż ogrodzeń i balustrad,
- ✓ Thule sp. z o.o. – produkcja artykułów rekreacyjnych,
- ✓ Polskie Zakłady Zbożowe Watz, Oddział w Pile – branża rolnicza,
- ✓ Zbyszko Company S.A – branża spożywcza,
- ✓ MAG sp. z o.o. – produkcja dekoracji,
- ✓ Colours Factory sp. z o.o. – branża poligraficzna,
- ✓ Studio K2 sp. z o.o. – branża poligraficzna,
- ✓ Opus sp. z o.o. sp. k. – branża poligraficzna,
- ✓ Grupa Asta – branża budowlana, telekomunikacyjna, telewizyjna, transportowa,
- ✓ Pil-Building GmbH – branża budowlana,
- ✓ PROFIL Wytwórnia Profilów Budowlanych z PVC sp. z o.o.,
- ✓ DPS Gabionen sp. z o.o. – branża budowlana, architektura zieleni,
- ✓ Sanita sp. z o.o. – produkcja obuwia,
- ✓ Grapil – produkcja odzieży roboczej,
- ✓ Quad IT Global Solutions – branża IT,
- ✓ Sii Polska – branża inżynierska, IT,
- ✓ PILSOFT Dariusz Kacban – branża IT,
- ✓ Webtom.pl sp. z o.o. – branża IT,
- ✓ DevPark sp. z o.o. – branża inżynierska, IT,
- ✓ Archon Studio sp. z o.o. – producent gier planszowych,
- ✓ Corsan sp. z o.o. – branża sanitarna,
- ✓ PellasX sp. z o.o. – producent paliw na pellet i agropellet,
- ✓ Sokal sp. j. – branża farmaceutyczna, ICT,
- ✓ Wolf Security Tomasz Zegan – branża ICT,
- ✓ Produkcja Telewizyjna „Konart” Kamil Ceranowski – branża ICT.



Signify Poland



Polskie Zakłady Zbożowe Watz, Oddział w Pile

# Zainwestuj w gminie Białośliwie



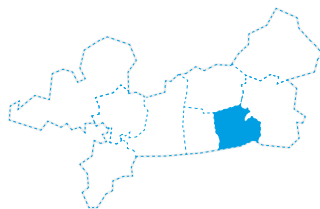
Liczba ludności

**4 683 osoby**



Powierzchnia

**75,57 km<sup>2</sup>**



Gmina wiejska Białośliwie położona jest nad rzeką Noteć, która wyznacza jej południową granicę. Siedzibą gminy jest wieś Białośliwie, oddalona od stolicy powiatu o ok. 35 km oraz o około 100 km od miasta wojewódzkiego Poznania.

Gmina posiada korzystne warunki przyrodnicze pod kątem produkcji rolniczej. **Jej specjalizacją jest sadownictwo, a wielkość produkcji kwalifikuje ją do grona wielkopolskich liderów.** Sektor ten pełni ważną rolę nie tylko z gospodarczego punktu, ale także ma istotne znaczenie społeczne dając zatrudnienie miejscowej ludności.

Dobra jakość gleb pozwala na uprawę zbóż, roślin okopowych oraz przemysłowych. Perspektywą dla lokalnych producentów może być rozwój ogrodnictwa i rolnictwa ekologicznego. W produkcji zwierzęcej dominuje hodowla krów mlecznych.

Do pozostałych kierunków gospodarczych gminy Białośliwie należą: przetwórstwo rolno-spożywcze, przetwórstwo przemysłowe, budownictwo, transport oraz handel. Gmina nie dysponuje obecnie własnymi wolnymi gruntami przeznaczonymi pod inwestycje.



*Bembnista Transport sp. z o.o. sp. k.*

Gmina Białośliwie posiada zasoby naturalne w postaci surowców ilastych ceramiki budowlanej. Łączna wielkość złóż zlokalizowanych w okolicach wsi Krostkowo i Niezychowo jest szacowana na 4.641.000 m<sup>3</sup>.

Do kluczowych podmiotów gospodarczych w Gminie Białośliwie należą:

- ✓ Zakład młynarsko-paszowy Młynpasz sp. z o.o. – produkcja pasz,
- ✓ Rolnicza Spółdzielnia Produkcyjna „Otylin” – produkcja mleka,
- ✓ Polieuro sp. z o.o. Gospodarstwo Rolne Niezychowo – produkcja roślinna,
- ✓ Przedsiębiorstwo „Damis-Pol” – hurtowni mięsa, wędlin i drobiu,
- ✓ Meda Veneer sp. z o.o. – produkcja arkuszy fornirowych i płyt,
- ✓ POLFURNITUR sp. z o.o. – produkcja formatek z oklein naturalnych,
- ✓ BARKAM s.c. J.D.B. Stalka – produkcja stelaży tapicerskich, hurtownia artykułów tapicerskich, usługi tapicerskie, usługi transportowe,
- ✓ BEMBNISTA TRANSPORT sp. z o.o., sp. k. – transport drogowy towarów,
- ✓ Zakład Usługowo-Produkcyjno-Handlowy BU-DRO-MEL Krystian Pęski, Pobórka Mała – roboty związane z budową dróg i autostrad.

Na terenie gminy, w Pobórcie Wielkiej, funkcjonuje Lokalna Grupa Działania „Krajna nad Notecią” wspierając rozwój lokalnej przedsiębiorczości.



Meda Veneer sp. z o.o.

# Zainwestuj w gminie Kaczory



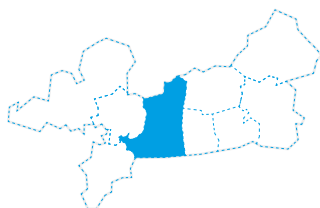
Liczba ludności

**7 664 osoby**



Powierzchnia

**151 km<sup>2</sup>**



Gmina Kaczory jest gminą miejsko-wiejską dobrze skomunikowaną z Piłą, Poznaniem, Szczecinem, Bydgoszczą, Koszalinem i Kołobrzegiem. Przez jej teren przebiegają dwie ważne trasy kolejowe: Piła – Bydgoszcz, Piła – Poznań oraz droga krajowa nr 10, łącząca Szczecin z Warszawą. Do stolicy Wielkopolski łatwo stąd dotrzeć zmodernizowaną drogą powiatową, która w miejscowości Ujście łączy się z drogą krajową nr 11.

Gmina Kaczory posiada zasoby naturalne w postaci piasków i żwirów. Łączna wielkość złóż zlokalizowanych w okolicach wsi Dziembowo i Zelgniewo jest szacowana na 302.000 m<sup>3</sup>.

**Gmina ma charakter rolniczy, ale główną osią zatrudnienia są lokalne przedsiębiorstwa.** Biznes kwitnie w gminie dzięki dobrej infrastrukturze oraz preferencyjnym warunkom oferowanym przez władze. Są to m.in. zwolnienia z podatków, opłaty za wodę i ścieki na poziomie odbiorów indywidualnych czy doradztwo w zakresie realizacji procesu inwestycyjnego.

Na przestrzeni ostatnich 20 lat gmina wielokrotnie była zwycięzcą lub laureatem liczących się ogólnopolskich konkursów zdobywając zaszczytne tytuły „Gmina Roku 2017”, „Lider Rozwoju Regionalnego 2015”, „Gmina Fair Play 2015”, „HIT 2015”, „Profesjonalna Gmina Przyjazna Inwestorom”, certyfikat „Przyjazna Polska 2016” w kategorii dobre miejsce zamieszkania,



*Przedsiębiorstwo Produkcji Rolnej „AGRIFARM” sp. z o.o.*



„Samorządowy Lider Edukacji – 2018” w 8. edycji Ogólnopolskiego Programu Certyfikacyjnego „Samorządowy Lider Edukacji”, HIT 2018 za modelowe działania na rzecz społeczności gminnej w latach 2014-2018 w różnych obszarach społeczno-gospodarczych, „Gmina 30-lecia Wolności RP” w Plebiscycie Orły Polskiego Samorządu – nagroda specjalna (2019).

Na terenie gminy działa 430 przedsiębiorców, a wśród nich:

- ✓ Zakłady Mięsne Łuków S.A. Zakład Produkcyjny w Śmitowie – branża spożywcza (producent mięsa i wędlin),
- ✓ Zakład Rolniczo – Przemysłowy „Farmutil HS” S.A. w Śmitowie – zakład utylizacyjny,
- ✓ Firma „Almar Polska” sp. z o.o. w Kaczorach – branża motoryzacyjna (renowacja samochodów zabytkowych),
- ✓ Fabryka Papieru Kaczory sp. z o.o. – produkcja, sprzedaż i dystrybucja papierów toaletowych i ręczników papierowych,
- ✓ Kaczory Veneer sp. z o.o. – produkcja oklein, obrzeży oraz formatek z naturalnych surowców,
- ✓ Przedsiębiorstwo Produkcyjno-Handlowo-Uługowe „Darpol” w Kaczorach – branża spożywcza (produkcja mieszanek przyprawowych i środków funkcjonalnych do przemysłu mięsnego, produkcja i dystrybucja kom-



DARPOL

ponentów i dodatków do przemysłu piekarskiego),

- ✓ Laboratorium Usługowo-Badawcze „Biochemik” sp. z o. o. w Śmitowie – usługi w dziedzinie badań chemicznych, mikrobiologicznych i środowiska,
- ✓ Przedsiębiorstwo Produkcji Rolnej „AGRIFARM” sp. z o.o. w Śmitowie – działalność rolnicza (uprawy rolne, chów i hodowla trzody chlewnej i ryb stódkowodnych),
- ✓ Manufaktura Lodów Prawdziwych – MLP Maes Anna.



Firma Almar

# Zainwestuj w gminie Łobzenica



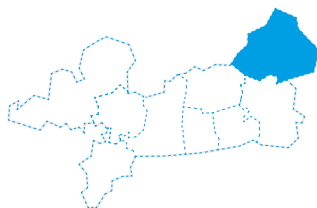
Liczba ludności

**9 357 osób**



Powierzchnia

**191 km<sup>2</sup>**



Gmina Łobzenica jest położona nad rzeką Łobzonką, dopływem Noteci. Przez miasto przebiega droga wojewódzka nr 242 Wyrzysk - Więcbork. Gmina oddalona jest 10 km od drogi krajowej nr 10 Piła - Bydgoszcz.

Lokalizacja na Pojezierzu Krajeńskim, urokliwe lasy, wzgórza, liczne akweny wodne i trasy rowerowe oraz zlokalizowane na tym terenie zabytki dziedzictwa kulturowego składają się na wyjątkową atrakcyjność turystyczną Gminy. Znajdują się tutaj 24 jeziora o powierzchni ponad 1ha, a lasy zajmują około 20% powierzchni gminy. Łobzenica utożsamiana jest z wypoczynkiem, kontaktem z przyrodą, wędkarstwem, sportami wodnymi oraz turystyką pieszą i rowerową.

Działania inwestycyjne samorządu uwzględniają specyfikę i walory naturalne gminy. Teren inwestycyjny położony pomiędzy dwoma jeziorami (Stryjewo oraz Moczadła) w Dźwiersznie Małym (ok. 23 ha) w planie zagospodarowania przestrzennego przeznaczono na usługi turystyczne i zabudowę letniskową. Jego atutem jest sąsiedztwo drogi wojewódzkiej nr 242. Gmina posiada również tereny usługowe o mniejszych powierzchniach

na terenie kilku miejscowości. Obszar gminy pokryty jest planami przestrzennymi, co ułatwia proces inwestycyjny.

Samorząd intensywnie wspiera również rozwój przedsiębiorczości, usług okołobiznesowych i rolnictwa (w tym branży rolno-spożywczej) oraz dąży do poszerzenia katalogu usług społecznych.



Okręgowa Spółdzielnia  
Mleczarska Łobżenica


Wśród firm wymienić należy między innymi:

- ✓ „ZULIT” PPHU Roman Jopek – usługi leśne, produkcja drzewna, żwirownia,
- ✓ Okręgowa Spółdzielnia Mleczarska Łobżenica – branża spożywcza (produkcja przetworów mlecznych),
- ✓ P.H.U. „Bambino” D. M. Lewandowscy – branża spożywcza (produkcja pierogów, dystrybucja lodów i mrożonek),
- ✓ Artur Malczewski TABACCO – produkcja i sprzedaż wyrobów tytoniowych,
- ✓ Gospodarstwo Sadownicze Mateusz Pluta – branża rolno-spożywcza (sadownictwo, produkcja soków),
- ✓ SPAW-MET Maszyny Rolnicze Arkadiusz Ignasiak – produkcja maszyn rolniczych.
- ✓ POZIOM Piotr Poziomski – produkcja drzewna, produkcja i dystrybucja palet.



SPAW-MET Kunowo

# Zainwestuj w gminie Miasteczko Krajeńskie



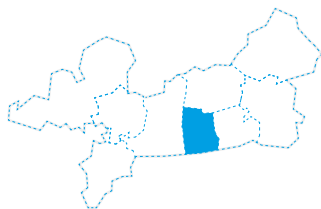
Liczba ludności

**3 207 osób**



Powierzchnia

**71 km<sup>2</sup>**



Gmina Miasteczko Krajeńskie położona jest w powiecie pilskim, w województwie wielkopolskim, na północnym skraju Doliny Noteci. Z racji malowniczego ukształtowania terenu rozległych łąk, wzniesień oraz licznych źródełek i strumyków nazywana jest często Kazimierzem Dolnym Północy.

Gmina ma typowo rolniczy charakter, na jej terenie zarejestrowanych jest około 400 gospodarstw rolnych, połowa z nich to gospodarstwa małe, nieprzekraczające pięciu hektarów. Znaczną część powierzchni rolnej zajmują łąki, ciągnące się szerokim pasem w dolinie Noteci. Wiele gospodarstw rolnych w gminie nastawiło się na sadownictwo i warzywnictwo. Zadbane sady są wizytówką przede wszystkim takich sołectw jak: Okaliniec, Grabówno, Grabionna, Brzostowo i Miasteczko Krajeńskie. Gmina ma doskonałe warunki do rozwoju sektora energetyki w oparciu o odnawialne źródła energii (w tym zasoby energetyczne wiatru).

Na terenie gminy nie ma przemysłu, istnieje natomiast kilka większych zakładów, działających w różnych sektorach produkcji i usług. Dobrze rozwinięta jest strefa handlu i usług. W gminie jest także kilka dobrze prosperujących punktów gastronomicznych.

Listę lokalnych przedsiębiorców otwierają:

- ✓ Gólc & Synowie sp. z o.o. sp. k. w Grabównie – drogowy transport międzynarodowy,
- ✓ Skamar Martowłos i Skarwecki sp. j. w Brzostowie – branża metalowa,
- ✓ Drew-Pol Zakład Produkcji Drzewnej w Brzostowie – usługi tartaczne,
- ✓ Wytwórnia Palet i Opakowań Drzewnianych Oraz Usługi Transportowe Jan Szuty w Brzostowie,
- ✓ Przecieranie Drewna Usługi Handlowe Leśne i Transportowe Dziuba Zenon w Grabównie,
- ✓ Apana sp. z o.o. w Miasteczku Krajeńskim- produkcja wyrobów śrubowych,
- ✓ Piekarnia „Hania” Hanna Stepnowska w Miasteczku Krajeńskim – branża spożywcza.

# Zainwestuj w gminie **Szydłowo**



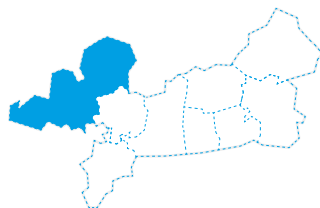
Liczba ludności

**9 346 osób**



Powierzchnia

**266 km<sup>2</sup>**



Szydłowo jest gminą położoną w północnej Wielkopolsce, na granicy z województwem zachodniopomorskim.

Warunki naturalne (lasy, czyste wody rzek Gwdy, Rurzyca, Dobrzyca i Piławy, dobre gleby) sprzyjają rozwojowi rolnictwa i agroturystyki. Doskonałe warunki do prowadzenia działalności znajdzie tu również przetwórstwo owoców i runa leśnego. Coraz większe znaczenie w gminie mają gospodarstwa rybackie zlokalizowane m.in. w Krępku, Tarnowie, Zabrodziu, Kłodzie, Róży Wielkiej i Gądku.

W gminie intensywnie rozwijają się również branże niezwiązane z produkcją rolną: produkcja minerałów i kruszyw budowlanych (tu zlokalizowane są największe w powiecie złoża piasków i żwirów), wyrobów aluminiowych, ceramiki użytkowej i lamp oświetleniowych. Na terenie gminy

swoje siedziby mają wiodący dealerzy ciągników siodłowych i naczep samochodów ciężarowych oraz maszyn rolniczych. Hitem eksportowym gminy stają się wytwarzane w Skrzatuszu kabinowe łodzie motorowe pływające już po wielu europejskich akwenach.

Samorząd tworzy warunki dla rozwoju przedsiębiorczości poprzez:

- ✓ wspieranie i stymulowanie samodzielności gospodarczej,
- ✓ udostępnianie terenów inwestycyjnych,
- ✓ tworzenie Centrum Obsługi Inwestora.



W chwili obecnej gmina oferuje 7 działek przeznaczonych na cele produkcyjne lub usługi magazynowo-transportowe – wszystkie zlokalizowane w pobliżu szlaków komunikacyjnych o znaczeniu regionalnym i krajowym. Gmina posiada również bardzo atrakcyjne tereny pod budownictwo mieszkaniowe.

Wśród przedsiębiorców należy wymienić:

- ✓ K-M IMPORT Kożuchowski - Marciński sp. j. w Starej Łubiance – dealer ciągników siodłowych, naczepek oraz samochodów ciężarowych,
- ✓ KAGRO w Starej Łubiance – dealer maszyn rolniczych,
- ✓ „OKIBOATS” - Wojciech Okienko w Skrzatuszu – producent łodzi motorowych (sportowych i turystycznych),
- ✓ Spółdzielnia Świt w Róży Wielkiej – działalność rolnicza (uprawa zbóż),



K-M IMPORT



Stawy rybne w gminie Szydłowo

- ✓ Marek Michalski z rodziną w Nowym Dworze – działalność rolnicza (uprawa zbóż, fermy drobiu),
- ✓ Leśniewski Tadeusz – działalność rolnicza (uprawa zbóż),
- ✓ Brzozowski Henryk – działalność rolnicza (uprawa zbóż),
- ✓ Gospodarstwo Rybackie „Pstrąg Tarnowo” – Ziemowit Pirtań,
- ✓ Gospodarstwo Szkółkarskie Hinc w Dobrzycy,
- ✓ Lawendowy Len – działalność rolnicza (uprawa lawendy).

# Zainwestuj w gminie Ujście



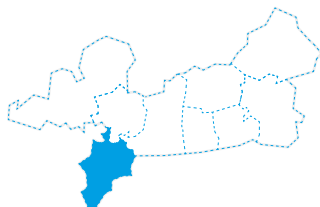
Liczba ludności

**7 585 osób**



Powierzchnia

**126 km<sup>2</sup>**



Gmina Ujście leży na skraju Doliny Noteci, u zbiegu rzek Noteć i Gwda, wzdłuż drogi krajowej nr 11. Zróżnicowanie rzeźby terenu ma wpływ na jej walory turystyczne, co skutkuje rozwojem wielu form rekreacji, w tym turystyki wodnej (przystań „Binduga Keja 105”) oraz przyrodniczej. Przebiegają tutaj liczne szlaki rowerowe i trasa spacerowa.

Gmina realizuje szereg inwestycji infrastrukturalnych stwarzając dobre warunki dla firm prowadzących działalność gospodarczą oraz przyszłych inwestorów. Oferuje uzbrojone tereny pod budownictwo mieszkaniowe, przemysłowe i rekreacyjne, posiada również nieuzbrojone nieruchomości przeznaczone pod zabudowę usługowo-produkcyjną, obiekty składów i magazynów.

Surowcami naturalnymi występującymi na tym obszarze są piaski i żwiry (w Mirowsławiu) oraz torfy (w Byszkach). Korzystne warunki do rozwoju ma także produkcja rolna i przetwórstwo drewna. Do wiodą-

cych branż w gminie należą: usługi ogólnobudowlane, obróbka drewna, handel, naprawy pojazdów samochodowych oraz działalność transportowa. Nowe specjalizacje to turystyka i branża informatyczna.



Sun Group sp. z o.o. sp. k. – branża IT



Wytwórnia Podkładów Strunobetonowych

Obok małych przedsiębiorstw rodzinnych w gminie funkcjonują również średnie i duże zakłady, takie jak:

- ✓ Ardagh Glass w Ujściu – najstarszy w Polsce producent opakowań szklanych,
- ✓ Wytwórnia Podkładów Strunobetonowych S.A. w Mirosławiu – wiodący producent podkładów kolejowych i tramwajowych,
- ✓ Zakład Tworzyw Sztucznych PLASTWIL sp. z o.o. – przetwórstwo tworzyw sztucznych metodą wtrysku,
- ✓ Autoryzowana Stacja Dealerska TOYOTA Ukleja,
- ✓ Sun Group sp. z o.o. sp. k. – branża IT.



Zakład Tworzyw Sztucznych PLASTWIL



Ardagh Glass S.A. Zakład - Gmina Ujście

# Zainwestuj w gminie Wyrzysk



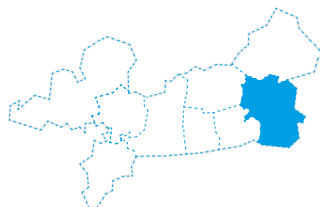
Liczba ludności

**13 700 osób**



Powierzchnia

**159 km<sup>2</sup>**



Gmina Wyrzysk leży na atrakcyjnych i malowniczych terenach Wysoczyzny Krajeńskiej. Jej walory przyrodnicze (Notecki Park Krajobrazowy i obszary NATURA 2000) oraz przebiegające przez gminę szlaki wodne: Łobzonka i Noteć, jeziora Młotkowieckie i Falmierowskie stwarzają dobre warunki do rozwoju różnych form wypoczynku. Niewątpliwymi atrakcjami turystycznymi są Wyrzyska Kolejka Powiatowa, Muzeum Kultury Ludowej w Osieku nad Notecią i Dębowa Góra – najwyższe wzniesienie Krajin (192 m n.p.m.).

W ofercie inwestycyjnej gminy znaleźć można:


- ✓ około 11 ha terenów produkcyjno-usługowych zlokalizowanych na terenie całej gminy,
- ✓ ok. 3,5 ha terenów pod inwestycje mieszkaniowe wielorodzinne,
- ✓ ok. 40 ha terenów pod inwestycje mieszkaniowe jednorodzinne z usługami zlokalizowane w różnych częściach gminy,
- ✓ atrakcyjne plany zagospodarowania przestrzennego w obrębach miasto Wyrzysk, Osiek nad Notecią, Falmierowo, Kościerzyn Wielki, Kosztowo,
- ✓ Rzęszkowo, Dobrzyniewo, Polanowo, doradztwo i wsparcie Urzędu Miejskiego w Wyrzysku w zakresie procedury inwestycyjnej.



*Muzeum Kultury Ludowej w Osieku nad Notecią*

Dzięki zaangażowaniu lokalnych władz grono lokalnych przedsiębiorców rośnie z roku na rok. Do czołowych należą:

- ✓ Dolina Noteci. Zakład Produkcji Karmy dla Zwierząt w Polanowie – przetwórstwo rolne,
- ✓ Stadnina Koni w Dobrzyniewie – sprzedaż materiału hodowlanego (koni, buhajków, jałówek cielnych, knurków i loszek), uprawa zbóż,



*Stadnina Koni w Dobrzyniewie*



*Stadnina Koni w Dobrzyniewie*

- ✓ P.D.P Holz w Wyrzysku Skarbowym – producent mebli dębowych,
  - ✓ P.P.H. „Anmar” Anna Kropińska – Pucitowska – branża metalowa,
  - ✓ Piotr Łassa – Meble i Zabudowa Wnęć w Wyrzysku – branża meblowa,
  - ✓ Piekarnia-Cukiernia „ANNA” sp. j. – branża spożywcza,
- 
- ✓ Zakład Mięсны „Alojzy Mrotek” Gromadno – branża mięsna,
  - ✓ Wytwórnia Pierogów Domowych „Pierozek” Krzysztof Pazderski w Osieku nad Notecią – branża spożywcza,
  - ✓ Fabryka Koncentratów Netze Frucht w Kosztowie – branża spożywcza.



# Zainwestuj w gminie **Wysoka**



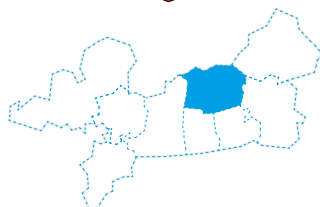
Liczba ludności

**6 472 osoby**



Powierzchnia

**123 km<sup>2</sup>**



Gmina Wysoka położona jest na obszarze Wysoczyzny Krajeńskiej, na północnych krańcach województwa wielkopolskiego w środkowo-wschodniej części powiatu pilskiego.

Miasto i Gmina Wysoka jest gminą typowo rolniczą, z przewagą gleb III i IV klasy. W gminie uprawia się głównie ziemiopłody podstawowe oraz zboża.

W hodowli dominuje bydło, trzoda chlewna oraz drób. Obecnie istnieje tu ponad 400 rolniczych gospodarstw indywidualnych. Poza tym na terenie gminy działają dwie dobrze prosperujące spółdzielnie produkcyjne: Rolniczy Kombinat Spółdzielczy w Bądeczu oraz Rolnicza Spółdzielnia Produkcyjna „Zgoda” w Jeziorkach Kosztowskich.


Podmioty gospodarcze funkcjonujące na terenie gminy to przede wszystkim małe i średnie firmy rodzinne. Do wiodących branż w gminie zaliczyć należy: usługi budowlane, transportowe, handel, mechanikę pojazdową i obróbkę drewna.

Gmina sprzyja przyszłym inwestorom – finalizowana jest budowa elektrociepłowni na biogaz w obrębie sołectwa Wysoczka. W uchwalonym w 2022 roku Studium uwarunkowań i kierunków zagospodarowania przestrzennego tereny przy biogazowni przeznaczone zostały pod działalność usługowo-produkcyjną. Finalizuje się również budowa zespołu elektrowni wiatrowych, a kolejne są w fazie pozyskiwania decyzji środowiskowych. Dużym zainteresowaniem inwestorów cieszy się również pozyskiwanie gruntów pod budowę farm fotowoltaicznych.

Mieszkańcy gminy, oprócz pracy związanej bezpośrednio z rolnictwem lub tej prowadzonej w ramach działalności gospodarczej, wykonują także pracę w różnych podmiotach funkcjonujących na terenie gminy. Przede wszystkim w firmie **Hjort Knudsen Polen** w Wysoczce, która jest potentatem na rynku mebli tapicerowanych oraz w firmie **ZODAN - Zakład Obróbki Drewna** w Wysokiej specjalizującej się w produkcji domów drewnianych w technologii szkieletowej, domów z bali i domków letniskowych.



*ZODAN - Zakład Obróbki Drewna (przykładowy, jednopiętrowy dom z zadaszonym tarasem)*



*Hjort Knudsen Polen sp. z o.o w Wysoczce*

Na terenie gminy Wysoka znajdują się złoża surowców ilastych, torfu i gytii. Duże znaczenie mają złoża surowców ilastych do produkcji wyrobów ceramicznych, które występują w miejscowości Wysoka Wielka i Czajcze.

Część ludności miasta i gminy podejmuje zatrudnienie w innych miejscowościach – głównie w Pile oraz w Śmitowie.

Najważniejszymi pracodawcami w gminie są:

- ✓ Hjort Knudsen Polen w Wysoczce – branża meblowa,
- ✓ ZODAN - Zakład Obróbki Drewna w Wysokiej – branża drzewna,
- ✓ Rolniczy Kombinat Spółdzielczy w Bądeczu – produkcja rolna,
- ✓ Rolnicza Spółdzielnia Produkcyjna „Zgoda” w Jeziorkach Kosztowskich – produkcja rolna.

# ZAPRASZAMY PRZYSZŁYCH INWESTORÓW

Starostwo Powiatowe w Pile  
aleja Niepodległości 33/35, 64-920 Piła  
Europa, Polska

☎ +48 67 210 94 14

☎ +48 67 210 93 01

✉ e-mail: [gn@powiat.pila.pl](mailto:gn@powiat.pila.pl)

✉ [starostwo@powiat.pila.pl](mailto:starostwo@powiat.pila.pl)

Serdecznie zapraszamy Państwa do śledzenia aktualności  
na Naszej stronie internetowej:

[www.powiat.pila.pl](http://www.powiat.pila.pl)

<https://biznes.powiat.pila.pl/>

